

Platí pouze se sdělením číslo 0101078587.




















Zakreslené polohy zařízení v příloze jsou pouze informativní.








Situační výkres zájmového území (klad mapových listů)



Není-li zobrazena katastrální mapa, zadejte žádost znovu. Katastrální mapa je generována prostřednictvím externí WMS služby, jejíž provoz nezajišťuje společnost ČEZ Distribuce, a. s.

LEGENDA

| | | | |
|---|-----------------------------------|---|---|
|  | Podzemní vedení NN do 1 kV |  | Nadzemní síť pro elektronickou komunikaci |
|  | Nadzemní vedení NN do 1 kV |  | Podzemní síť pro elektronickou komunikaci |
|  | Podzemní vedení VN do 35 kV |  | HDPE trubka |
|  | Nadzemní vedení VN do 35 kV | <i>Souběhy sítí pro elektronickou komunikaci s energetickými sítěmi:</i> | |
|  | Podzemní vedení VVN 110 kV |  | Souběh s podzemním vedením NN do 1 kV |
|  | Nadzemní vedení VVN 110 kV |  | Souběh s nadzemním vedením NN do 1 kV |
|  | NN přívod oděratele |  | Souběh s podzemním vedením VN do 35 kV |
|  | Zařízení technické infrastruktury |  | Souběh s nadzemním vedením VN do 35 kV |
|  | Cizí energetické vedení |  | Souběh s podzemním vedením VVN 110 kV |
|  | Zájmové území |  | Souběh s nadzemním vedením VVN 110 kV |

 Stanice do 52 kV - stožárová
 Stanice do 52 kV - zděná
 Transformovna (nad 52 kV)
 Prohlášení investice ČEZ Distribuce
 Stanice ČEZ Distribuce ve výstavbě
 Zařízení ČEZ Distribuce ve výstavbě
 Hranice katastrálního území